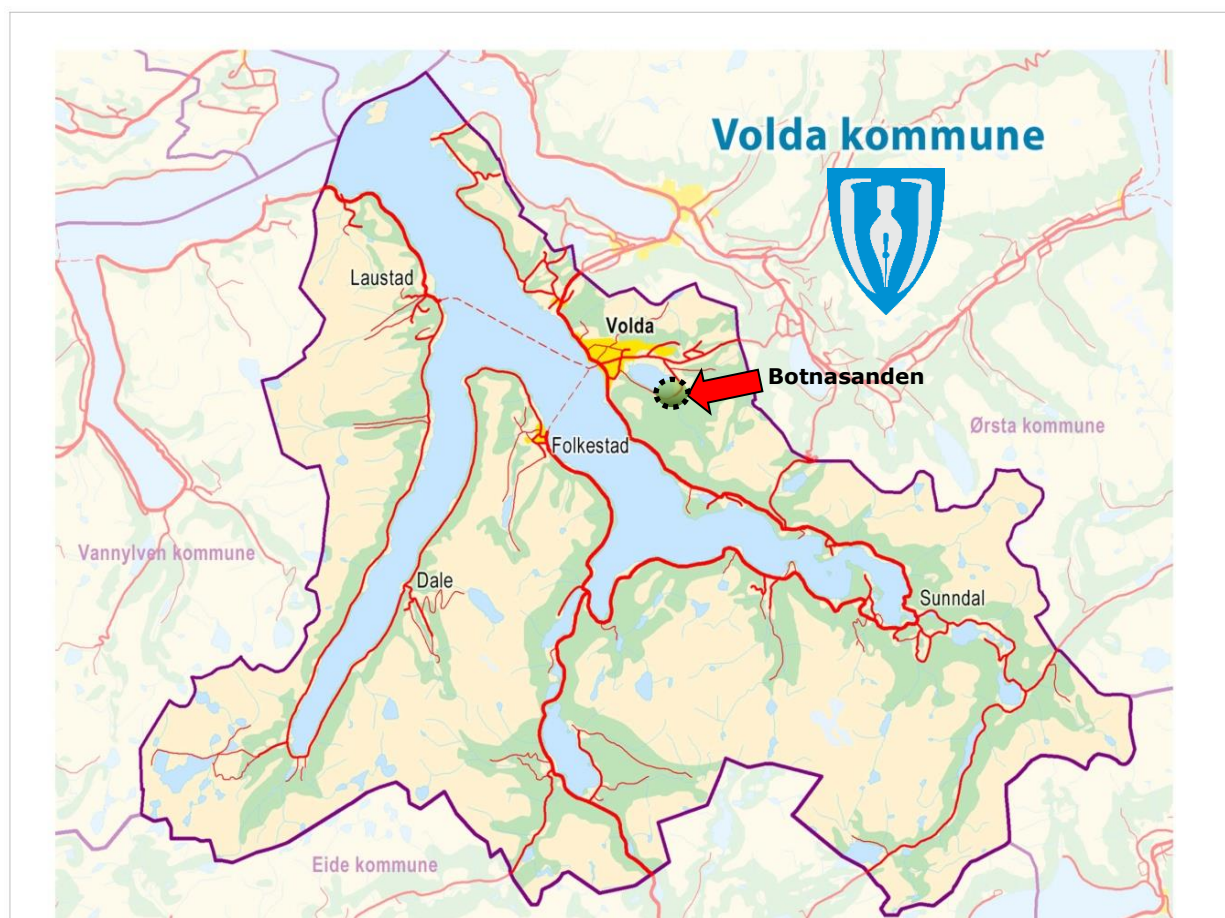


# Forvaltningsplan for statlig sikra friluftslivsområde Volda kommune for 2021-2024

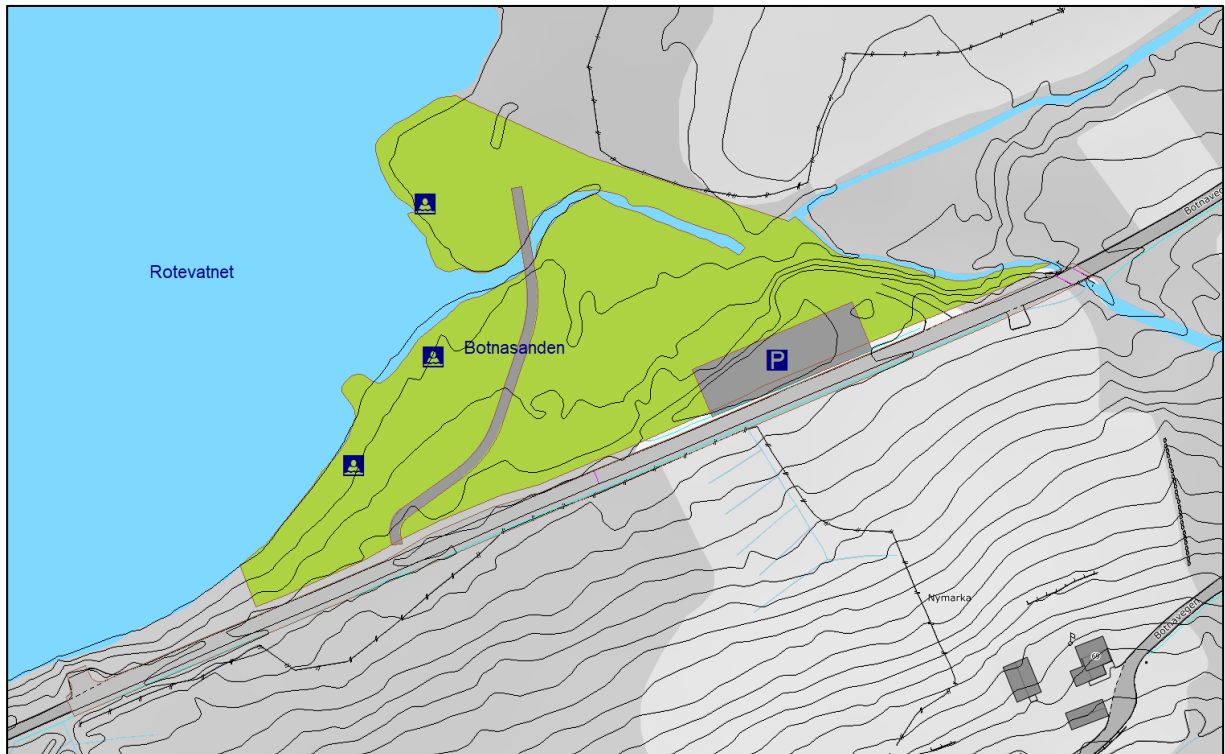
## Fakta om kommunen pr 09.10.2020

Antall innbyggere	Ant innbyggere per km2	Antall statlig sikra friluftslivsområder	Andre friluftslivs-områder (antall)
10411	11,8	5	



# Forvaltningsplan

## Volda kommune: Botnasanden



### 1. Områdebeskrivelse/status

Gnr/ Bnr	FS-nummer naturbase.no	Sikrings form	Sikret år	Areal (da)	Grunneier	Forvaltning og drift	Nærområde?
Ikkje tildelt eige brnr enno	FK00016895	ervert	2020	16 daa	kommunen	Volda kommune	
<b>Kommentarer</b>		Kartlagt som særleg kvalitetsområde og svært viktig friluftslivsområde.					

	<b>forklaring</b>	<b>beskrivelse</b>
<b>Naturgrunnlag</b>	<i>Kort om flora og fauna, landskap, naturtype, evt rødlistearter etc</i>	Blandingsskog med låg bonitet. Ingen raudlistearter registrert. Delar av området er myrlendt.  Lang-grunn sandbotn ved stranda. Vakker stilleflytande elv som snirklar seg gjennom terrenget aust for strandområdet. Elva er truleg gyteplass for anodrom fisk.
<b>Kulturminner</b>	<i>Kort om evt kulturminner i området og hensyn til disse</i>	Ingen kjende kulturminner på området
<b>Bygninger</b>	<i>Nevn evt bygninger på området og omtal kort bruken av og ansvaret for disse</i>	Ingen bygningar på eigedomen
<b>Adkomst/kommunikasjon</b>	<i>Adkomst til området, tilgjengelighet og offentlig kommunikasjon</i>	Området er tilgjengeleg med bil og til fots/med sykkel frå store delar av Volda sentrum og byggefelta ikring.  Ingen parkeringsplassar
<b>Egnet bruk</b>	<i>Vurdering av hvilke aktiviteter området egner seg for</i>	Turgåing, bading, fising, kajakk, vindsurfing, kano, leik, rekreasjon.
<b>Eksisterende tilrettelegging</b>	<i>Tilretteleggings tiltak i området før planperioden inkl (tilrettelegging for funksjonshemmede</i>	Ingen
<b>Annet</b>	<i>Andre relevante forhold</i>	Kommunen har gjort forsøk på å sikre området ved frivillig avtale i mange år utan å lukkast. Dette er ein no i mål med takka vere velvillig grunneigar.

## 2. Behov for tiltak i planperioden

nr	Tiltak	Beskrivelse	Utføres av/ Ansvar	Gjennom- føres år	Kostnad
1	Bygging av parkeringsplass		Volda kommune	2021	1 000 000,-
2	Sanitæranlegg		Volda kommune	2021	1 600 000,-
3	Skilting/informasjon		Volda kommune	2020	150 000,-
4	Bygging av turveg/tilkomstveg til strandområdet		Volda kommune	2022	500 000,-
5	Etablering av grasplen på områda innanfor stranda		Volda kommune	2022	400 000,-
	<b>Total kostnad</b>				<b>3 650 000</b>

### Tiltak som kan gjøre det enda mer attraktivt å bruke området (tiltak ut over ovennevnte/ tiltak på lang sikt)

Opparbeiding av avgrensa område med grasplen, innkjøp av parkmøblar og søppelkasser, flytebrygge, turveg mellom p-plass og badeplassen


### 3. Driftsplan for planperioden (frivillig utfylling)

nr	Løpende oppgaver; årlig (f eks rydding, vasking, tilsyn, planklipping etc.)	Hyppighet	Årlig kostnad	Ansvar	Merknad
1	Tilsyn, renovasjon, vasking, rydding av strand	1 gong pr veke i sommarhalvåret	15 000,-	Volda kommune	
	<b>Sum årlig kostnad:</b>		<b>15 000,-</b>		

nr	Større og sjeldnere oppgaver, (f eks grusing, maling, skogrydding etc.)	Hyppighet	Årlig kostnad	Ansvar	Merknad
1	Grusing av parkeringsplass/turveg, måling av bygg	Kvart 5 år	10 000,-	Volda kommune	
	<b>Sum årlig kostnad:</b>		<b>10 000,-</b>		

# Fotografi















## Kartlagt friluftslivsområde

Utskriftsdato: 10/9/20

### Botnasanden

<b>ID</b>	FK00016895
<b>Områdetype</b>	Særlig kvalitetsområde
<b>Områdeverdi</b>	Svært viktig friluftslivsområde
<b>Kommunennummer</b>	1577
<b>Kommunenavn</b>	Volda
<b>Områdebeskrivelse</b>	Attraktiv badeplass med naturleg langgrunn sandstrand. Vakker beliggenheit lengst aust ved Rotevatnet.
<b>Kartleggingsår</b>	2015
<b>Brukerfrekvens</b>	Ganske stor
<b>Regionale og nasjonale brukere</b>	Nesten aldri
<b>Opphav</b>	Friluftskartlegging i regi av Volda kommune
<b>Opplevelseskvaliteter</b>	Ganske mange
<b>Symbolverdi</b>	Ganske stor
<b>Lydmiljø</b>	Ganske god
<b>Funksjon</b>	Ganske spesiell funksjon
<b>Egnetet</b>	Ganske godt
<b>Tilrettelegging</b>	Ikke tilrettelagt
<b>Kunnskapsverdier</b>	Middels
<b>Inngrep</b>	Middels
<b>Potensiell bruk</b>	Middels
<b>Tilgjengelighet</b>	Middels
<b>Utstrekning</b>	Stort nok
<b>Areal fra kartobjekt (daa)</b>	25,0

